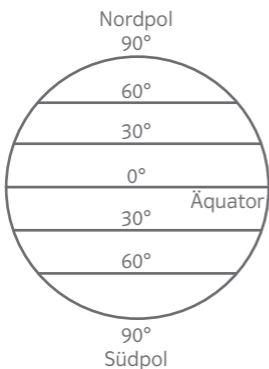


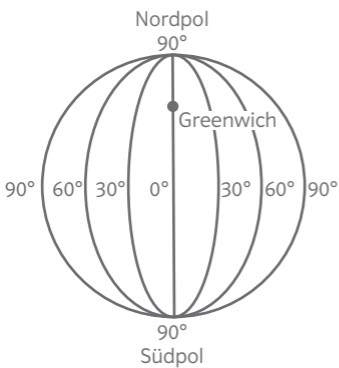
Tafelbild

Das Gradnetz – Retter in der Not



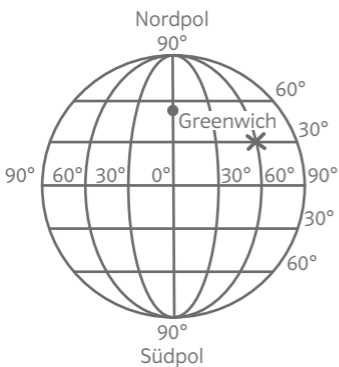
Breitenkreise ...

... verlaufen in west-östlicher Richtung parallel zum Äquator.



Längenhalfkreise ...

... verlaufen in nord-südlicher Richtung von Pol zu Pol.



Gradnetz

Beispiel ✖:

30 Grad nördlicher Breite
60 Grad östlicher Länge